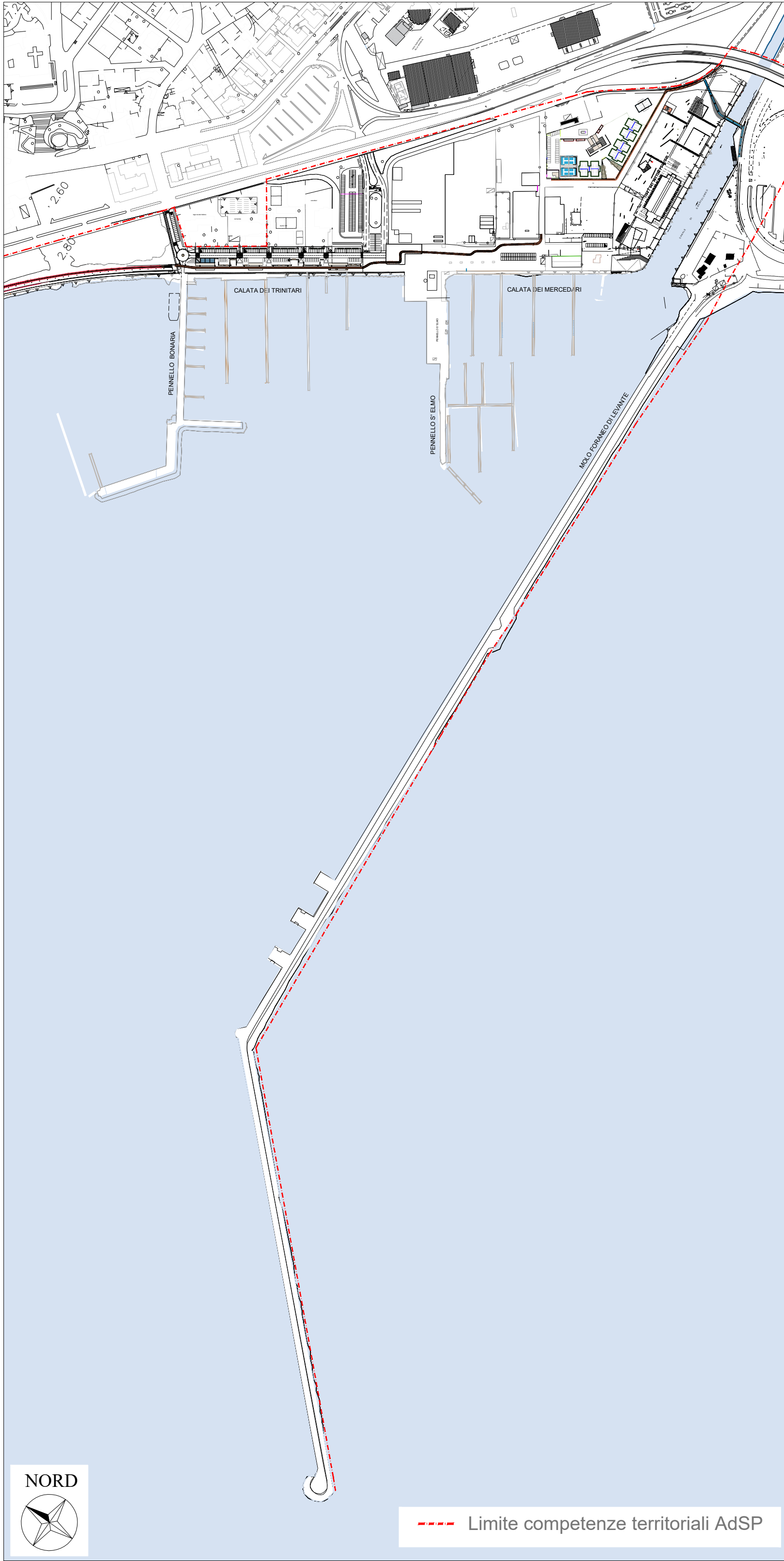


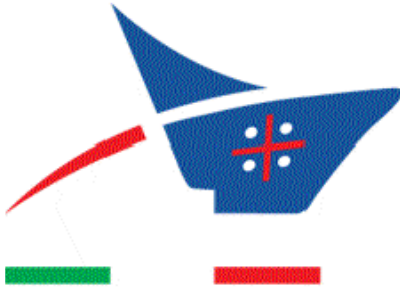
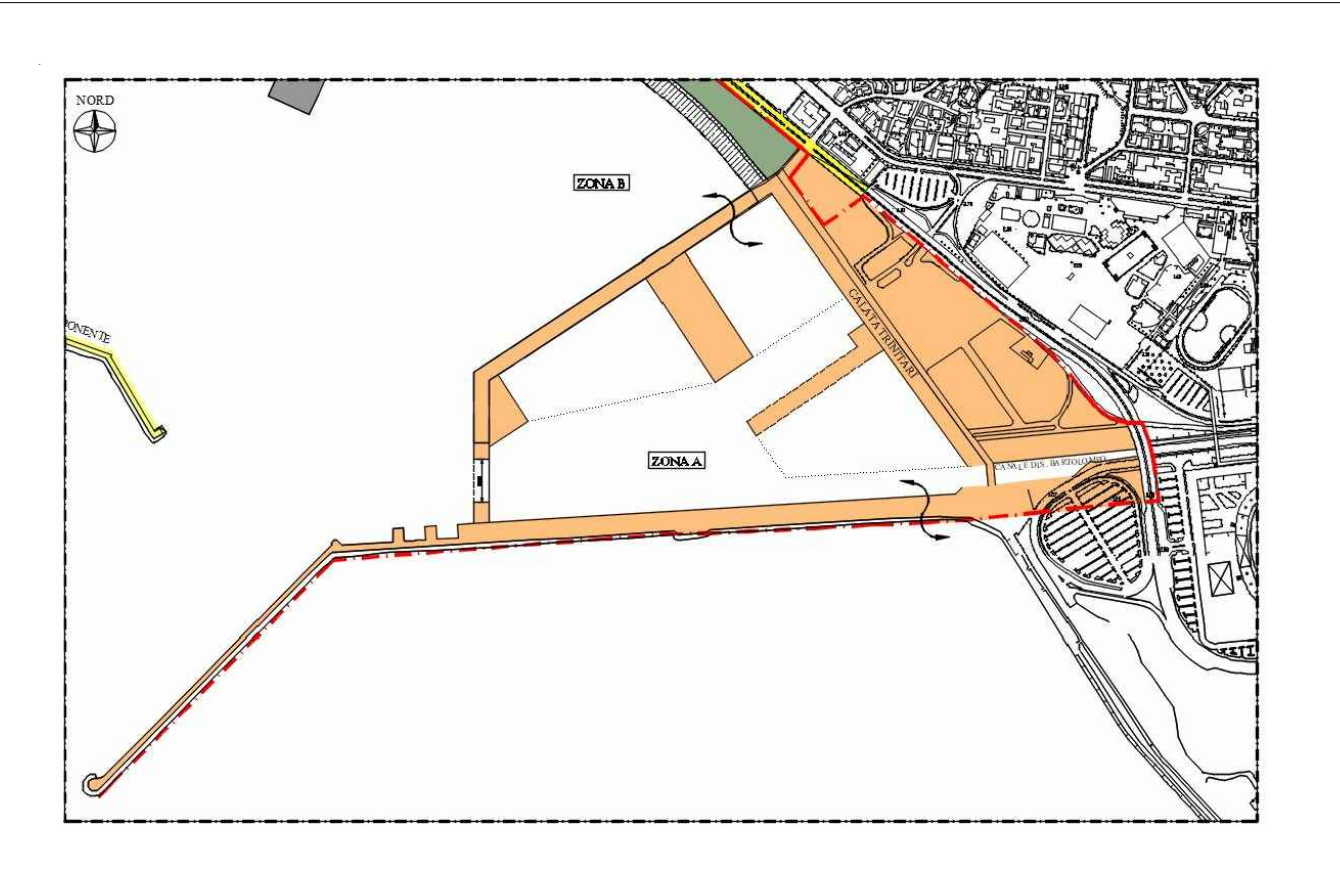
Planimetria Stato attuale parziale - Porto Vecchio Zona A - scala 1:2.000

Stato Attuale			
Riepilogo dati Volumetrie Zona A			Riepilogo Parametri Urbanistici Zona A
ID	superficie coperta (m²)	volume (m³)	
Ve01 esistente	92,07	331,43	92,07
Ve02 esistente	226,91	1.588,38	453,82
Ve03 esistente	25,86	93,11	25,86
Ve04 esistente	155,70	685,09	155,70
Ve05 esistente	25,91	93,28	25,91
Ve06 esistente	92,20	331,93	92,20
Ve07 esistente	128,61	430,84	128,61
Ve08 esistente	450,40	1.936,72	450,40
Ve09 esistente	28,65	80,21	28,65
Ve10 esistente	101,76	305,28	101,76
Ve11 esistente	6,53	16,33	6,53
Ve12 esistente	19,83	49,58	19,83
Ve13 esistente	31,21	78,02	31,21
Ve14 esistente	31,96	79,89	31,96
Ve15 esistente	5,07	10,15	5,07
Ve16 demolito	15,53	58,06	15,53
Ve17 demolito	17,38	34,75	17,38
Ve18 esistente	4,35	10,44	4,35
Ve19 esistente	11,48	28,70	11,48
Ve20 esistente	245,86	2.040,61	491,71
Ve21 esistente	524,48	5.716,79	1.573,43
Ve22 esistente	246,07	2.042,41	246,07
Ve23 esistente	9,63	28,89	9,63
Ve24 esistente	195,63	1.467,20	391,25
Ve25 esistente	68,12	238,43	68,12
Ve26 demolito	49,08	122,69	49,08
Ve27 demolito	67,81	169,52	67,81
Ve28 demolito	140,40	351,00	140,40
Ve29 esistente	21,87	129,03	43,74
Ve30 esistente	46,26	138,77	46,26
Ve31 demolito	161,68	1.244,94	323,36
Ve32 demolito	28,27	158,33	28,27
Ve33 esistente	1.274,41	23.321,61	1.274,41
Ve34 esistente	31,31	54,79	31,31
Ve35 esistente	14,21	19,61	14,21
Ve36 esistente	7,51	12,01	7,51
Ve37 esistente	36,29	90,72	36,29
Ve38 esistente	20,24	50,60	20,24
Ve39 esistente	47,48	151,92	47,48
Ve40 esistente	396,79	2.301,35	396,79
Ve41 da demolire	195,53	840,78	195,53
Ve42 da demolire	131,35	288,96	131,35
Ve43 da demolire	40,04	116,10	40,04
Ve44 da demolire	607,39	3.948,05	607,39
Vext esistente	1.993,55	17.362,71	2.183,88
Totale complessivo	8.072,61	68.650,00	10.163,84



Planimetria Stato attuale - Porto Vecchio Zona A - scala 1:5.000

Individuazione Zona A



Autorità di Sistema Portuale
del Mare di Sardegna



Piano Attuativo Zona A del P.R.P. del Porto di Cagliari

Oggetto: Planimetria Stato Attuale Zona A	Tav.
Planimetria Stato attuale parziale - Porto Vecchio Zona A - scala 1:2.000	2.2
Riepilogo dati urbanistici	
Planimetria Stato attuale - Porto Vecchio Zona A - scala 1:5.000	

Committente Autorità di Sistema Portuale del Mare di Sardegna	Tecnico incaricato Studio DMC Architeti Arch. Teresa De Montis Via Tuveri 84, Cagliari Tel. 070 403323 - Fax 070 403136 E-mail. dmcarchitetti@gmail.com
Responsabile del Procedimento Ing. Alessandra Mannai	
Collaboratore al RUP Ing. Monica Deidda	
Segretario Generale Avv. Natale Ditel	Collaboratrici: Arch. Sophie E. Deplano Ing. Elena Perra

Data: APRILE 2025	Scala: 1:5.000 1:2.000
--------------------------	-------------------------------